

## **CAPITULO II.**

### **ANTECEDENTES HISTÓRICOS Y GEOGRÁFICOS.**

#### **2.1 El Espacio Geográfico.**

A lo largo de esta obra vamos a encontrarnos con que nuestros antepasados provienen de una cierta cantidad de poblaciones del extremo Norte de Alemania. Consecuentemente es muy importante efectuar una brevísima explicación histórico-geográfica de este entorno.

Con Carlomagno empezó el proceso para someter a los pueblos germanos que aun permanecían alejados del Cristianismo. Hacia el Norte, las avanzadas de Carlomagno establecieron en 787 el Obispado de Bremen, a partir del cual comenzaría la cristianización de las tierras de los sajones. Y este obispado cumplió muy bien su función.

Luego los sucesores de Carlomagno determinaron proseguir con la cristianización y pacificación de los vikingos escandinavos, que se apegaban sólidamente a su religión pagana ancestral. Así que para ello la Iglesia estableció en 831 D.C. el Arzobispado de Hamburgo, sobre el río Elba. Pero en 848 los vikingos saquearon y destruyeron el primer asentamiento de Hamburgo, de forma que la Iglesia tomó la decisión de fusionar el Obispado de Bremen y el Arzobispado de Hamburgo, y establecer el Arzobispado de Hamburgo-Bremen, pero ahora con asiento en Bremen, para, a partir de él, dirigir la evangelización de toda Escandinavia. Hasta el año 1103 esta arquidiócesis de Hamburgo-Bremen –o ya simplemente de Bremen- sería la responsable de la cristianización de los vikingos y la cabeza rectora oficial del cristianismo en Dinamarca, Suecia y Noruega y hasta en las lejanas Islandia y Groenlandia.

Con la decadencia del arzobispado, al haberse separado de su autoridad a partir de 1103 definitivamente los obispados escandinavos, comenzó a desarrollarse cada vez más fuerte la vida civil de la ciudad. En 1186 recibió Bremen del emperador Federico I Barbarroja el status de Ciudad Imperial Libre. Ahí comenzaría su grandeza comercial.

A partir de mediados del siglo XIII Bremen pasó a formar parte de esa gran asociación de ciudades libres que fue la Liga Hanseática. Se trataría de ciudades de régimen republicano, aristocrático, mayormente puertos, que gracias al comercio marítimo desarrollaron una gran riqueza. El puerto de Bremen sería uno de sus principales miembros. Los siglos XIV y XV presenciarían la época de mayor florecimiento de la Liga. Después, con el descubrimiento de América, su poder decaería definitivamente. No obstante, Bremen mantendría su independencia política y su régimen republicano por muchos siglos. Todavía como *Ciudad Libre Hanseática* ingresaría en 1871 al Reich Alemán fundado por Bismarck; de hecho, Bremen es hasta el día de hoy, todavía como Ciudad Libre Hanseática, uno de los 16 *Länder* de la actual Alemania reunificada.

En la actualidad la Ciudad Libre Hanseática de Bremen está conformada por dos secciones territoriales separadas geográficamente la una de la otra. Por una parte está el territorio original de la ciudad, en términos generales el mismo que ocupaba en tiempos del Sacro Imperio, sobre el río Weser, río arriba. Ésta es la ciudad de Bremen en sí. Pero con el tiempo, por cuestión del calado de los nuevos buques, se hizo necesario ampliar el puerto a terrenos que dieran directamente al Mar del Norte. Así que en 1827, tras una compra territorial, el entonces Reino de Hannover transfirió a la

Ciudad Libre Hanseática de Bremen un territorio adicional, un nuevo antepuerto, Bremerhaven, localizado a 60 Kms. al Norte de la Bremen histórica.

Pero resulta que gran parte de los antepasados de Heinrich Ludwig no eran realmente originarios de Bremen en sí sino de una serie de pequeñas poblaciones campesinas muy cercanas a Bremen, algo al Sur de la ciudad, que ahora forman en su gran mayoría parte de los actuales municipios –*Gemeinden*– de Syke y Bassum, pertenecientes al *Land* de Baja Sajonia.

Durante el siglo XVIII y gran parte del XIX, en vida de nuestros antepasados, estos dos municipios formaban parte de lo que fue, hasta 1814, el Electorado de Hannover, y desde dicho año hasta 1866, el Reino de Hannover. Buena parte de nuestros ancestros serían entonces en realidad súbditos de la Casa de Hannover, una importante dinastía luterana alemana que, además, daría muchos reyes a Inglaterra. En 1866, a raíz de la Guerra Austro-Prusiana, el Reino de Hannover dejó de existir y su territorio quedó íntegramente anexado a Prusia, como su nueva Provincia de Hannover. Y así seguiría hasta 1947, cuando las potencias aliadas crearon el nuevo –y actual– *Land* de Baja Sajonia.

Acompañamos al final de esta obra un mapa que explica lo que era este Reino de Hannover. Si bien el plano es posterior a la anexión prusiana, los territorios son exactamente los mismos.

Es de hacer constar que todo el entorno circundante a Bremen, concretamente los territorios de los actuales *Länder* de Baja Sajonia, Schleswig-Holstein y Hamburgo, formaron durante la ocupación aliada posterior a la Segunda Guerra Mundial, parte de la Zona Británica de Ocupación en Alemania; mientras que el territorio de Bremen –incluyendo Bremerhaven– se anexionó, por razones meramente administrativas, a la Zona de Ocupación Estadounidense, que, por comprender zonas del Sur de Alemania, originalmente no tenía acceso al mar ni puertos.

## 2.2 Bremen.

La Ciudad Libre Hanseática de Bremen (*Freie Hansestadt Bremen*) es, con ese nombre, un *Land* o Estado Federado de la República Federal de Alemania. Es en otras palabras una Ciudad-Estado dentro de la Alemania actual. Sólo la Ciudad Libre y Hanseática de Hamburgo comparte este status.<sup>1</sup>

Al 1º de diciembre de 2011 tenía Bremen una población de 661.000 habitantes, en un territorio de 419,23 Km². Como sabemos, está conformado por dos poblaciones distintas, alejadas la una de la otra por 60 Kms., cuales son Bremen y Bremerhaven. Si bien Bremen no en sí la el punto de origen de nuestros antepasados, si fue el polo del desarrollo al cual ellos llegaron desplazándose desde las zonas rurales del Electorado/Reino de Hannover, y consecuentemente, con esto pasaron a ser ciudadanos de la Ciudad Libre de Bremen.

Muy poco queda del Bremen en el que vivieron nuestros ancestros. De hecho, ya el Bremen de 1939 era muy distinto al de la primera mitad del siglo XIX. Pero mucho más cambió a raíz de los bombardeos aliados de la Segunda Guerra Mundial, que

---

<sup>1</sup> Nota: Berlín pudiera ser otro caso, pero su génesis como *Land* es muy distinta, pues deriva de la ocupación aliada y división de Alemania y de la disolución del Estado de Prusia. No es equiparable a Bremen y Hamburgo.

arrasaron gran parte de la Ciudad Antigua o *Altstadt*. Aunque desde luego las zonas portuarias de Bremen y Bremerhaven fueron las más afectadas. No obstante, milagrosamente, los más importantes edificios históricos, edificados en torno al *Marktplatz* –la Plaza del Mercado o Plaza Mayor–, sobrevivieron con muy escasos daños. Podemos citar como ejemplo el *Dom* o Catedral, el maravilloso *Rathaus* o Ayuntamiento de estilo renacentista, la célebre estatua del *Roland*, símbolo de la ciudad, o el también renacentista *Schütting*, la antigua Cámara de Comercio. De cualquier forma, la reconstrucción de la ciudad ha sido muy armoniosa y los edificios modernos mantienen ese sabor de antaño. Y además, hay barrios enteros, especialmente de fines del siglo XIX, que no fueron tocados por los bombardeos.

Las actas de la familia en Bremen señalan varias direcciones, básicamente la *Balgebrückstraße Nr. 29* y la *Knochenhauerstraße Nr. 4*. Ambas calles existen todavía, pero ya muy cambiadas. No queda nada de sus viejos edificios, y consecuentemente las construcciones donde vivieron nuestros antepasados ya no existen. La *Balgebrückstraße* como calle era –y todavía es– la continuación de un puente; de hecho *Brücke* significa precisamente “puente” en alemán. Pero era originalmente una calle curva y relativamente estrecha. Tras la guerra se construyó un nuevo puente más ancho, mientras que la calle fue rediseñada, más amplia y recta. El número 29 formaba parte de un viejo sector medieval de casas no muy grandes, de ninguna manera opulentas, del cual todavía sobrevive, alejado de la importante calle arrasada que fue la *Balgebrückstraße*, el barrio del *Schnoor*, un rincón de lo que seguramente fue el Bremen en el que vivió la familia inmediata de H.L. Wiechers.

Dos son las iglesias luteranas de gran importancia para nosotros. La primera, y fundamental, desde luego, es el *St. Petri-Dom*, o la Catedral de San Pedro, la sede episcopal luterana. Ahí se bautizaron H.L. Wiechers y sus hermanos, y ahí se casaron sus padres. El *Dom* es una iglesia preciosa, maravillosamente mantenida y conservada en el interior y exterior, nunca tan turística –afortunadamente– como el *Dom* católico de Colonia, y con una vista fabulosa desde lo alto de sus torres. La segunda iglesia en importancia, al menos para nuestros fines, es la *Unser-Lieben-Frauenkirche*, o la Iglesia de Nuestra Querida Señora, también luterana. Ahí se casaron los abuelos maternos de H.L. Wiechers. De estas dos iglesias provienen los antecedentes de bautizo y matrimonio de nuestros antepasados en su período de residencia en Bremen. Pero además contamos con los registros civiles de nacimiento y defunción, que en Bremen empezaron a llevarse a partir de 1812, como consecuencia de la influencia napoleónica derivada de la efímera anexión francesa del puerto. De estas inscripciones civiles tenemos también importantes copias. En la actualidad todos estos libros, tanto religiosos como civiles, están debidamente custodiados en el *Staatsarchiv* –Archivo Estatal– de Bremen. Los genealogistas trabajan generalmente con microfilms, en una sala especialmente habilitada para estos fines, pero en ocasiones también se permite ver, en una sala especial y muy amplia, los libros originales.

En fin, Bremen es una muy bonita ciudad, que vale mucho la pena visitar, con tiempo. Al final de este capítulo encontrará el lector algunas fotos de Bremen, en especial de sus principales edificios e iglesias.<sup>2</sup>

---

<sup>2</sup> *Nota:* Los que vieron la preciosa película *Memphis Belle*, sobre un grupo de jóvenes aviadores estadounidenses de bombarderos, durante la Segunda Guerra Mundial, recordarán que su última y muy peligrosa misión era bombardear instalaciones industriales en Bremen, pero era tanta la nubosidad, que ellos, valientemente determinaron, a pesar de los riesgos del fuego antiaéreo de nuestra gente desde tierra, volver a dar una vuelta para arrojar las bombas con certeza sobre el blanco; ello para no destruir el colegio que sabían estaba cerca del objetivo y para no matar seres inocentes. La película lo pone a uno en una encrucijada, pues sabe que estos muchachos

### 2.3 Barrien, Syke, Bassum y las poblaciones aledañas de Baja Sajonia.

Ahora vamos a las antiguas aldeas –*Dörfer*– hannoverianas al Sur de Bremen, hoy municipios hechos y derechos, punto de origen de los antepasados. Ellas están englobadas básicamente en la actualidad en el *Landkreis*, esto es en el "Circuito Rural" de Diepholz, que es una de las divisiones administrativas del *Land* de Baja Sajonia o *Niedersachsen*.

Como ya hemos señalado, Syke es un municipio del Circuito de Diepholz a su vez parte del *Land* alemán de Baja Sajonia. Tenía, a comienzos del año 2011, poco más de 24.000 habitantes, en una extensión de 127,9 Km<sup>2</sup>. El derecho de ciudad, que es muy importante en Alemania, le fue concedido por el gobierno prusiano en 1929.

Además de la cabecera municipal, la ciudad de Syke, que cuenta con aproximadamente 10.600 habitantes, componen el municipio otras 12 *Ortsteile* o localidades: Barrien, Gessel (con Leerßen), Gödestorf, Heiligenfelde, Henstedt, Jardinghausen, Okel, Osterholz <sup>3</sup>, Ristedt, Schnepke y Wachendorf.

De éstas, desde luego, la que más nos interesa es, desde luego, Barrien. Cortesía del Sr. Heiner Rohlf's hemos accedido a un muy interesante libro de la biblioteca de la *Genealogische Gesellschaft Sitz Hamburg E.V.*, titulado *Historisch-geographisch-statistische Beschreibung der Grafschaften Hoya und Diepholz mit den Ansichten der sämtl. Kirchen und Kapellen beider Grafschaften* (Descripción Histórico-Geográfico-Estadística de los Condados de Hoya y Diepholz, con las descripciones de la totalidad de las iglesias y capillas de ambos Condados), editado por H. Gade y publicado en 1901 en Nienburg an der Weser. Este libro nos explica que se trata de un importante pueblo parroquial, cuyo nombre ha tenido muchas variantes a lo largo de la historia: "*Beringen, Beringhe, Beringenn, Beringen, Beryng, Berynghen, Berrynghen, Bargaen, Baryngen, Bargaen*", y que, de cualquier forma, está asociado a la palabra "*Bär*" (oso).

Barrien, cuyo actual nombre oficial es Barrien-Syke, con 5.097 habitantes en 2006, es la segunda mayor localidad del municipio, después de Syke propiamente tal. No obstante, hasta 1974 fue todavía un municipio separado de Syke. En el aspecto religioso, forman actualmente parte del partido eclesiástico de Barrien también Ristedt, Gessel, Leerßen, Okel y Osterholz. Antiguamente, eso sí, su extensión eclesiástica era mucho mayor.

La población de Barrien era de 763 personas en 1885. Para este momento Alemania había vivido ya una gran explosión demográfica, que además había significado una gran inmigración al Nuevo Mundo. Así que obviamente cien años antes, a fines del

---

destruyen la ciudad de nuestros antepasados, y en el fondo del alma respalda el fuego antiaéreo alemán; pero por otra parte agradece la caballería de estos aviadores estadounidenses y quiere que cumplan su objetivo de la manera humana que ellos pretendieron. Y por cierto, así como esta película es una oda a la aviación, existe, aún más famosa, un clásico de la guerra submarina, la gran película alemana *Das Boot*. Pues bien, los que la ven recordarán que uno de los oficiales de la nave, precisamente uno voluntario y el más comprometido políticamente con la causa de la guerra, era precisamente un alemán mexicano. Son datos para tener en cuenta, por muy intrascendentes que parezcan.

<sup>3</sup> Nota: Este Osterholz/Syke u Osterholz/Barrien, que será muy importante para nosotros, no debe confundirse con un barrio (*Stadtteil*) de la Ciudad Libre de Bremen llamado también Osterholz. Puede traer confusiones.



siglo XVIII su población debió haber sido de no más de 400 almas, cuando mucho. Sabemos, eso sí, que en 1740, el territorio eclesiástico cubierto por la parroquia de Barrien, que entonces cubría 25 aldeas y caseríos, incluyendo inclusive a Syke, tenía 2.471 habitantes.

El muy interesante *Handels- und Gewerbe-Adressbuch der Provinz Hannover, des Grossherzogthums Oldenburg und des Freistaats Bremen* (Guía Domiciliaria Comercial y Profesional de la Provincia de Hannover, del Gran Ducado de Oldenburg y del Estado Libre de Bremen), en su segunda edición, de 1898, describe a Barrien como: „Dorf. K und B Syke. P Barrien. L Verden. A Syke. 863 Einw.“, básicamente, como una „aldea“ de 863 habitantes.

La importancia de Barrien era considerable pues su parroquia constituía –como todavía lo hace ahora- el centro eclesiástico luterano de una serie de poblaciones agrícolas semi dispersas. Su parroquia, la *St. Bartholomäus-Kirche*, se considera que data del año 1032, pero es posible que ella –o al menos parte de sus cimientos- sea en realidad hasta 200 años anterior. De cualquier forma, a lo largo de los siglos ha sufrido muchas modificaciones estructurales y estilísticas. Primero iglesia católica, en el siglo XVI se convirtió en iglesia luterana. Seguramente a raíz de este proceso es que se cubrieron con cal sus frescos, que, olvidados, reaparecieron milagrosamente en 1954 tras obras de restauración internas. Son frescos del período gótico tardío, muy posiblemente de los siglos XIV ó XV, cuya existencia nuestros ancestros luteranos de los siglos XVIII y XIX desconocían.

Cuenta con dos pilas bautismales, una, la actualmente en uso, del año 1660. Ésta es la que incluye la leyenda, mencionada por Luciano Wiechers y Léycegui y copiada por el autor: „Zu Gottes Ehre des Negesten Lehre der Kirchen zirat dise Tauffe arendt meÿer vor Ehrethat“. Esta inscripción hace mención a Arendt Meyer, quien la donó en agradecimiento por la terminación de la Guerra de los Treinta Años, que fue destructiva para Alemania. Pero existe todavía, en la parte posterior de la iglesia, una pila bautismal, mucho más tosca y de piedra, varios siglos más antigua, que estuvo en uso hasta 1660.

Visitar esta iglesia es una verdadera peregrinación a nuestras tierras ancestrales. Además, en ella se encuentran las inscripciones de bautizo (y consecuentemente nacimiento), matrimonio y defunción de nuestros antepasados.<sup>4</sup>

Casi en frente a la iglesia de Barrien se encuentra además, como vínculo con un pasado que en realidad sigue presente, la *Konditorei/Bäckerei Hasselmann*, esto es, una confitería o pastelería y panadería, un negocio, que ya está cerrado desde fines de los años 70, y que en tal calidad ha sido visto por los viajeros Wiechers mexicanos, pero en perfecto estado de conservación, como si sólo estuviera cerrado por el fin de semana. No cabe duda que perteneció a parientes.

---

<sup>4</sup> Nota: La lista de pastores de esta iglesia desde mediados del siglo XVII hasta comienzos del XX es la siguiente: David Wickhardus (1657-1669), Reinerus Buchholz (1669-1679), M. Johannes Schultze (1680-1704), Hermann Julius Gerber (1704-1741), Johann Wilhelm Apelius [Apel] (1741-1757), Johann Friedrich Andreas Cruse (1758-1778), Maximilian Arnold Liepe (1778-1812), Friedrich Julius Liepe (1811-1814), Johann Georg Drechsler (1814-1830), Heinrich August Reuter (1831-1840), Johann Gottfried Konrad Vollmeyer (1841-1854), Heinrich Konrad Rose (1855-1879) y Albert Wilhelm Bernhard Lühts (desde 1879 por lo menos hasta 1900). Pudiera ser –aunque es dudoso- que éste fuera el que en 1909 recibió a Luciano Wiechers y Léycegui.

Al final de este capítulo encontrará el lector fotos de Barrien en general y de su hermosa iglesia –interiores y exteriores- en particular, tomadas por el autor en 1996.

Formando parte del Municipio de Syke encontramos también, en su sección meridional, a la ya mencionada Wachendorf, población que será el hogar de una de las cuatro ramas existentes de la familia Wiechers-Hasselmann. Wachendorf, junto con las vecinas Henstedt, Heiligenfelde, Gödesdorf y Jardinghausen, forma parte del circuito parroquial de Heiligenfelde. Esta población –Heiligenfelde- constituyó un municipio independiente hasta su inclusión dentro de Syke en 1974. Su iglesia parroquial constituyó el lugar fijo de las ceremonias religiosas, tales como bodas y bautizos, de nuestros parientes afincados en Wachendorf.

Por otra parte, contiguo a Syke, al Oeste del mismo, se encuentra Bassum, también un municipio englobado dentro del Circuito de Diepholz como parte del *Land* de Baja Sajonia. Tenía, a fines del año 2011, poco menos de 16.000, en una extensión de 169 Km<sup>2</sup>. Obtuvo el derecho de ciudad, otorgado por el gobierno prusiano, en 1929.

De acuerdo al ya mencionado *Historisch-geographisch-statistische Beschreibung der Grafschaften Hoya und Diepholz mit den Ansichten der sämtl. Kirchen und Kapellen beider Grafschaften* existen diversas variantes del nombre de Bassum a lo largo de la historia: "Beresinum, Bersina, Bersen, Byrsen, Brisina, Bersene, Barsen, Bersna, Bererzen, Berszen, Berseen, Barzsen", pero, a diferencia de Barrien, en este caso no existe ni unanimidad de criterios ni claridad respecto al origen del nombre; podría estar relacionado al nombre propio "Biro", pero sin mayor certeza. La iglesia matriz de Bassum, que alberga los datos de nuestros antepasados, es la *Stiftskirche* (algo así como Iglesia Fundacional), de mediados del siglo XIII.

Además de la cabecera municipal, la ciudad de Bassum (con sus antiguas secciones de Bassum, Loge und Freudenberg), componen el municipio las siguientes localidades: Albringhausen, Apelstedt (con Panstedt), Bramstedt (con Bunte y Röllinghausen), Eschenhausen, Groß Henstedt, Groß y Klein Ringmar, Hallstedt, Hollwedel (con Dimhausen, Möhlenhof, Hilken, Katenkamp, Nüstedt, Klein y Groß Hollwedel), Neubruchhausen (con Freidorf), Nienstedt, Nordwohlde (con Stütelberg, Fesenfeld, Kastendiek, Steinforth, Högenhausen, Kätingen y Pestinghausen), Osterbinde, Schorlingborstel (con Ebersheide, Lowe y Kolloge), Stühren y Wedehorn.

De estas localidades antes mencionadas, hay una que revestirá después importancia, por ser el lugar de residencia de uno de los hermanos Wiechers-Hasselmann. Nos referimos a Neubruchhausen, la cual si bien tenía una capilla propia, carecía ella de párroco así que sus servicios eran irregulares y dependían de las visitas de los pastores de Bassum y Sudwalde; si bien formalmente parte administrativa y eclesiástica de Bassum, antiguamente sus habitantes acudían normalmente, básicamente por su cercanía, para bautizos, matrimonios, sepultaciones, etc., a la más accesible parroquia de Sudwalde. Y este Sudwalde es actualmente un pequeño municipio –mucho más pequeño que Bassum y Syke- con un status especial.

Para los lectores señalamos la forma correcta de pronunciar los nombres de las principales poblaciones de esta región relativas a nuestros ancestros. En el caso de Barrien, la pronunciación es básicamente igual que en castellano, sólo que con la conocida "r" gutural alemana. En el caso de Syke, la letra "y" -como es común en alemán- se pronuncia igual que su fonema "ü", esto es como si fuera "Sü-ke". En el caso de Bassum, la pronunciación es también básicamente igual que en castellano,

pero con una doble "s" más fuerte. Osterholz se pronuncia "os-ter-jolts", mientras que Neubruchhausen es "noi-bruj-jaus-en" y Sudwalde es "sud-vald-e". Por su parte Wachendorf es "va-jen-dorf" y Heiligenfelde se pronuncia "jai-li-guen-feld-e". Podríamos dedicarnos a dar explicaciones fonéticas de todas las poblaciones de los municipios de Syke y Bassum, pero no viene al caso. Nos limitamos a lo que realmente nos es pertinente.

Las iglesias parroquiales de Barrien, Bassum, Sudwalde y Heiligenfelde son consecuentemente las realmente importantes para las investigaciones de los antepasados y parientes directos de H.L. Wiechers. En relación a Barrien, al menos en la época de las investigaciones de Putze, se permitía el acceso a los libros sólo una vez al mes y había que anotarse en una lista de espera. A estos libros tuvo, entonces, en consecuencia, acceso directo el Sr. Putze. En cuanto a Bassum, el párroco no prestaba sus libros a los investigadores, así que era la propia parroquia la cual efectuaba las revisiones y se las hacía llegar a Putze; por ello no sabemos a ciencia cierta el grado de certeza de la información resultante. Pero suponemos que estaban también bien hechas. La iglesia de Sudwalde ha sido muy importante para una rama colateral de la familia y los libros han sido revisados directamente por nuestro amigo Heiner Rohlf; en el caso de Heiligenfelde, la revisión de Helmut Meyer y Heiner Rohlf.

#### 2.4 Hagenow y la zona de Mecklenburgo.

Pero no todos nuestros ancestros son originarios de estas zonas de Bremen y la Baja Sajonia. La familia Manneroh, o Mannroh, o Mannroth, o simplemente Manro, proviene del entorno de una población llamada Hagenow (pronunciado *Ha-gue-no*), localizada dentro de una región geográfica conocida como "*Griese Gegend*", en Mecklenburgo, en la parte centro-norte de la Alemania histórica.

La ciudad y municipio de Hagenow, con cerca de 11.500 habitantes en 2013, forma actualmente parte del Circuito Rural (*Landkreis*) de Ludwigslust-Parchim, que a su vez es parte del *Land* de Mecklenburgo-Antepomerania (*Mecklenburg-Vorpommern*). Se encuentra localizada a unos 30 kilómetros al Suroeste de la ciudad de Schwerin, la capital del *Land*. Pertenecen al circuito eclesiástico de Hagenow las siguientes poblaciones y localidades: Altona, Bakendorf, Bellevue, Gramnitz, Granzin, Grünenhof, Hagenow, Hagenower Heide, Pätow, Scharbow, Sudenhof, Sudenkrug, Toddin, Viez, Vortsahl y Zapel. Contra lo que pudiera creerse, por la terminación "ow", el nombre de esta población no es realmente de origen eslavo, sino que deriva de palabras germánicas evolucionadas <sup>5</sup>

---

<sup>5</sup> Nota: A diferencia de la actual Baja Sajonia, zona de población germánica pura, la región de Mecklenburgo, ubicada al Este del río Elba, tras ser evacuada por los germanos al precipitarse sobre el Imperio Romano (en la llamada *Völkerwanderung* del siglo V), y quedar vacía, fue ocupada por pueblos eslavos. Al iniciarse hacia el siglo IX el *Drang nach Osten* (Impulso hacia el Este), la recuperación por el germanismo de sus tierras ancestrales al Este del Elba, se produjo un proceso de colonización alemana, cristianización y germanización de los pueblos eslavos locales. Esto condujo en muy poco tiempo a la total asimilación del elemento eslavo previo por la cultura alemana. No obstante, restos evidentes de la sangre eslava quedaron en las clases campesinas, al tiempo que muchas toponimias eslavas sobrevivieron bajo sus nuevas formas germanizadas. Una clase social puramente alemana, los *Junkers*, pasó a ser la casta dirigente, y elementos netamente alemanes fundaron las ciudades, pero el campesinado quedó más o menos conformado por una población racialmente mixta, totalmente alemana en su cultura, pero con algunos elementos eslavos en su sangre. Si nuestros antepasados provenían de esta clase campesina, no cabe duda que deben haber tenido algún porcentaje de sangre eslava.

Durante la segunda mitad del siglo XVIII formaba Hagenow parte del Ducado de Mecklenburgo-Schwerin, que a su vez estaba asociado al Ducado de Mecklenburgo-Strelitz, de mucha menor extensión, en una estructura política común. Tradicionalmente era Mecklenburgo una de las zonas más pobres de Alemania, con poca industria y escaso desarrollo agrícola. En 1815, con el Congreso de Viena, tanto Mecklenburgo-Schwerin como Mecklenburgo-Strelitz fueron elevados a la categoría de Grandes Ducados. En estas condiciones ingresaron en 1867 a la Confederación Alemana del Norte, y en 1871 al Imperio Alemán creado por Bismarck. Pero la derrota alemana en la Primera Guerra Mundial trajo consigo la caída de las dos monarquías mecklenburguesas; ambos Estados pasaron a ser *Länder* de la República de Weimar. Con el Tercer Reich surgió en 1934 oficialmente un *Land* único llamado Mecklenburgo, con la fusión de Mecklenburgo-Schwerin y Mecklenburgo-Strelitz.

En 1945 Hagenow quedó en la zona soviética de ocupación en Alemania, y al año siguiente pasó a formar parte del nuevo *Land* de Mecklenburgo-Antepomerania, conformado por el antiguo Land de Mecklenburgo y la parte occidental (al Oeste de la Línea Oder-Neisse) de la antigua provincia prusiana de Pomerania; el resto de Pomerania quedó en la zona que la Conferencia de Potsdam asignó en administración provisional a Polonia. En 1947 los soviéticos cambiaron el nombre del Land simplemente a "Mecklenburgo" (eliminando la mención a Pomerania Occidental). Al establecer los comunistas la así llamada "República Democrática Alemana" (*Deutsche Demokratische Republik*) o "RDA" (DDR) en 1949, este nuevo "Mecklenburgo" fue uno de sus cinco *Länder* componentes, pero en 1952, como parte del proyecto de "centralización socialista" de la DDR, los *Länder* fueron disueltos y reemplazados por 14 Distritos (*Bezirke*) subordinados al gobierno central sito en Pankow. Hagenow quedó incorporado al Distrito de Schwerin.

En 1990, para preparar la Reunificación de Alemania, se reestableció en la RDA el sistema federal, recreándose, con su nombre original, el *Land* de Mecklenburgo-Antepomerania, el cual el 3 de octubre de 1990 pasó a ser uno de los nuevos *Länder* de la Alemania reunificada.

La división de Alemania, y el hecho de que Mecklenburgo quedara detrás del telón de acero, hizo imposible en la segunda mitad de la década de 1980 que José Adolfo Wiechers y Escandón pudiera obtener información de Hagenow. Recién ahora, que ya hemos terminado la parte principal del libro podemos reiniciar la tarea inconclusa.

## 2.5 El Apellido Wiechers.

Es muy interesante determinar el origen del apellido "Wiechers". En realidad se trata de un patronímico que significa simplemente "hijo de Wiecher", siendo "Wiecher" un nombre de pila. Así de simple.

Su pronunciación está determinada por varias reglas claras del idioma alemán: primero, la "w" se pronuncia como una "v" labiodental, fuerte; después, la "ie" corresponde simplemente a una "i" un poco más larga, casi como una "ii"; a continuación la combinación "ch" en este esquema fonético es parecida –aunque no exactamente igual- a una "j" española; por último la terminación "ers" es parecida –pero tampoco igual- a su forma fonética castellana. Entonces, la pronunciación correcta es "*vijers*" y no "*bijers*". También en holandés se aplica en gran medida –aunque también con algunas particularidades fonéticas- esta misma pronunciación "*vijers*".

De acuerdo al sitio web "*DeuNamen.com (Deutsche Namen Annalyse für Deutschland und Österreich)*", en la actual Alemania hay aproximadamente 20.000 apellidos familiares. Seguramente antes eran muchos más todavía; muchos posiblemente ahora extinguidos en la actual Alemania post-Potsdam por la emigración, las dos Guerras Mundiales, etc. De ellos "Wiechers" corresponde al 7.886 más común; por su parte, en Austria está dentro de los 5.000 más comunes. Este sitio web consigna, además, como formas parecidas, seguramente con un mismo origen, las siguientes: Wichers, Wichers, Wicher, Wichert y Wiechert. Este último es bastante más común con Wiechers, ocupando el lugar 3.332 en Alemania.

Como apellido está relativamente extendido en ciertas regiones del Norte de Alemania y de Holanda, especialmente en la región de Frisia, que abarca una estrecha franja de terreno sobre el Mar del Norte (*Nordsee*), contigua a la frontera común germano-holandesa. Consecuentemente, el apellido "Wiechers", con esta misma grafía, existe como apellido en tres idiomas germánicos de Europa Occidental: alemán, neerlandés y frisón. De hecho, los holandeses lo consideran prácticamente un apellido propio. El autor, que en su labor profesional –es el abogado de muchas compañías desarrolladora de flores (Lilums, Tulipanes, etc.)– tiene estrecho contacto con empresas, abogados y diplomáticos holandeses, se ha encontrado con que casualmente, su apellido lo ha ayudado mucho.

De cualquier forma, existe también en Holanda una familia "*Wichers*" (escrito así), también fonéticamente "*vijers*", pero sin relación con los Wiechers de la zona de Barrien. Se trata simplemente de otra forma de escribir el patronímico "Wi[e]chers" o "Hijo de Wi[e]cher". Es una familia muy distinguida, que en su momento logró acceder al estamento de la nobleza holandesa. Como después veremos jamás un Wiechers alemán logró acceder a la nobleza alemana u austro-húngara, y la única persona que sí habría tenido el derecho, precisamente H.L. Wiechers, no lo hizo. En alguna ocasión Gracia Wiechers y Luna, nieta de H.L. Wiechers, estando en Noruega en los años 60, fue agasajada por los embajadores de Holanda por esta coincidencia de apellidos. Después, Leticia Wiechers y Luna, su hermana, recibió por una fuente paralela, los datos y el origen de esta misma familia holandesa.

De acuerdo al *Wapenboek van den Nederlandschen Adel*, esto es el Libro Heráldico de la Nobleza Holandesa, fotocopias del cual le fueron obsequiadas a Leticia Wiechers y Luna, el fundador de esta familia neerlandesa fue Wiecher Rotgers, nacido en 1584 en Amberes, pero que debió abandonar dicha ciudad y se refugió en Groningen (o Groninga). Debemos explicar que en esa época Amberes formaba parte de los Países Bajos Españoles, católicos, lo que seguramente motivó su cambio de domicilio al territorio –calvinista– de las Provincias Unidas. Falleció en Groningen en 1648. Tuvo tres hijos, Johannes, Abraham y Wiechers, fundadores de las tres ramas de la familia, todos los cuales tomaron el apellido "Wichers", pasando a llamarse, entonces, Johannes Wichers, Abraham Wichers y Wicher Wichers. Este nombre "Wicher Wichers" es muy significativo pues demuestra claramente el origen patronímico del apellido (algo así como "Pedro Pérez" o "Fernando Fernández"). Todos fueron muy importantes en Groningen y muchos de sus descendientes, en las tres ramas, fueron ennoblecidos por los reyes holandeses a comienzos del siglo XIX. Su escudo, interesantemente, muestra tres naranjas, casualmente en relación a la Casa de Orange-Nassau. En el anexo de este capítulo encontrará el lector, en neerlandés e inglés, la historia de esta familia holandesa. Copias de las páginas relativas de este libro nobiliario holandés,

junto con la traducción al inglés que le fuera proporcionada a Leticia Wiechers y Luna, se acompañan en un anexo al final de este capítulo.<sup>6</sup>

Es de hacer constar que en lengua neerlandesa existe otra forma de este mismo apellido, bajo la forma "Wigers", en la cual la letra "g" suena, de acuerdo a la fonética holandesa, como "j" muy fuerte (mucho más fuerte que la "ch" alemana). Podríamos decir que fonéticamente esta forma holandesa sería "*vij-jers*". En realidad, podría considerarse que "Wigers" es la forma más estándar en neerlandés de nuestro apellido, siendo la forma "Wiechers" más bien considerada la variante del Norte de Holanda, más afín al frisón. Dato muy interesante a tener en cuenta.

Como veremos más adelante, los apellidos alemanes no han tenido nunca una grafía uniforme. Esta depende de muchos factores, como por ejemplo las formas usuales de transcripción o escritura de una época determinada, la forma como se le dictó al clérigo u oficial civil encargado de los libros, la forma que cada persona quiso utilizar, etc. Por eso es que pueden encontrarse en Alemania, y en el extranjero, muchas posibles variantes del apellido "Wiechers". Por ejemplo, veremos como en algunos casos por error aparecerá algún acta con la forma "Wigers", que, pronunciado "*viguers*" es fonéticamente diferente a "*vijers*". Pero también encontraremos algún apellido "Wiechmann" o "Wichmann" (pronunciado "*vijman*") o sus variantes "Wiegmann" o "Wigmann" (pronunciado "*vigman*"), que seguramente son otra versión de "Wiechers"; o formas como "Wiechert" (pronunciado "*vijert*"), "Weichert" (pronunciado "*vaijert*") o hasta "Weichers" (pronunciado "*vaijers*").

## 2.5 El Marco Histórico.

Al momento de nacer Johann Christoph Wiechers [y Hasselmann], en 1799, todavía existía en Alemania, aunque en sus últimos estertores, esa gran institución medieval que fue el Sacro Imperio Romano-Germánico, o el *Heiliges Römisches Reich deutscher Nation*. Desgraciadamente, para ese momento, más que un Estado unificado era una amalgama de 1.800 pequeños principados y ciudades libres en la práctica independientes, que poco o nada de caso hacían al Sacro-Emperador. Se trataba de una monarquía electiva, pero que en la práctica, desde fines del siglo XV –y con una sola excepción desde entonces– se había hecho prácticamente hereditaria en la Casa de Habsburgo o de Austria.

En estos momentos las zonas de Barrien, Syke, Bassum, y sus poblaciones aledañas formaban parte del Electorado de Hannover, un Estado alemán de importancia, cuyo monarca era asimismo Rey de Inglaterra. Bremen seguía siendo una Ciudad Libre independiente.

En esto entró en escena Napoleón, que procuró apoderarse de la parte occidental de Alemania, lo que provocaría, a la larga una reacción del nacionalismo alemán. Para 1806 era tal su poder en Alemania, que llevó a la ruina al Sacro Imperio. Es así como en dicho año, el último Sacro-Emperador, Francisco II, abdicó a su trono y se autoproclamó así mismo, como Francisco I, emperador hereditario de Austria, esto es,

---

<sup>6</sup> Nota: Hemos tenido acceso, asimismo, a una interesante obra titulada *Dictionnaire Nobiliare. Répertoire des Généalogies et des documents généalogiques qui se trouvent dans la Bibliotheque et les Archives de A.A. Vosterman van Oyes (La Haya, Hollande)*, publicada en La Haya, Holanda, por la editorial C. van Doorb & Fils en 1884. Se trata en realidad de un compendio de la información genealógica nobiliaria de diversas familias holandesas y extranjeras localizada en una biblioteca particular, y en cuya página 273 se lista el apellido "Wichers", que sabemos corresponde a la arriba mencionada familia holandesa.

monarca de los territorios que formaban directamente su herencia dinástica. Tras esto, las principales dinastías internas alemanas, habiendo dejado de existir su subordinación al sacro-emperador, asumieron títulos de rey. Uno de estos nuevos reyes sería el antiguo Elector de Hannover. En 1812 Napoleón, en la cúspide de su poderío, se convirtió en dueño de toda la Alemania al Oeste del Rin y de la parte noroccidental del país, incluyendo las zonas de Hannover y Bremen; había aislado a Austria y a Prusia y en lo que quedaba del país había constituido la Confederación del Rin, bajo su control. Pero esta situación no podía durar.

Derrotado Napoleón, a resultas del Congreso de Viena de 1814-1815 se constituyó en Alemania la llamada Confederación Germánica o *Deutscher Bund*, que duraría, con algunos tropiezos, hasta 1866. Estaría conformada por 39 Estados, entre los cuales los dos más importantes serían el Imperio de Austria y el Reino de Prusia, ambos cuales incluían territorios tanto dentro como fuera de la Confederación Germánica, bien de población alemana como no alemana. Habría además 4 reinos adicionales de tamaño mediano: Baviera, Sajonia, Württemberg y Hannover. Este último estaría hasta 1839 unido a Inglaterra en un monarca común y a él corresponderían las tierras de gran parte de nuestros ancestros. El resto de los Estados serían una serie de Grandes Ducados, Ducados y Principados de tamaño pequeño o muy pequeño. Finalmente, había cuatro ciudades libres, de las cuales tres hanseáticas (Bremen, Hamburgo y Lübeck), además de Frankfurt del Main, donde estaba la Dieta de la Confederación. La Presidencia Honoraria de esta Confederación Germánica correspondía al Emperador de Austria, pero ella distaba mucho de ser un ente cohesionado.

Más adelante presentamos un mapa de esta Confederación Germánica. El lector apreciará que partes de Prusia –especialmente sus provincias de Prusia Occidental y Oriental- aún y cuando de población alemana, quedaban fuera del territorio teórico de la Confederación, simplemente por el hecho de no haber formado nunca del Sacro Imperio. También quedaba fuera gran parte de los territorios del Imperio Austriaco.

Existían voces en Alemania que querían constituir un Estado nacional unificado alemán, pero estos grupos estaban divididos entre monárquicos y republicanos; y entre los partidarios de la "Gran Alemania", que querían englobar a las regiones alemanas del Imperio de los Habsburgo, y los de la "Pequeña Alemania", que creían mejor, por razones prácticas, excluirlas.

En esto tuvieron lugar las revoluciones liberales de 1848, que en Alemania tomaron además un carácter nacionalista y panalemán. Un movimiento popular estableció una Asamblea Nacional que, sesionando en la *Paulskirche* (Iglesia de San Pablo) de Frankfurt del Main, procuró fundar, desde abajo, por voluntad popular, un Estado constitucional unificado de tipo monárquico, sobre la base de la Gran Alemania. En un momento los gobiernos de los Estados alemanes, maniatados por sus revoluciones, no pudieron hacer nada, pero una vez que Austria y Prusia pusieron orden en sus Estados, por medio de la fuerza disolvieron la Asamblea Nacional y reestablecieron la Dieta y las instituciones de la Confederación Germánica. Así que todo volvió a ser, por un tiempo, como antes.

En esto, en 1862 el Rey de Prusia designó ministro-presidente -esto es, primer ministro- de su reino al brillante y ultraconservador Otto von Bismarck. Sabedor éste que el nacionalismo alemán era imparable, decidió utilizarlo en su provecho, de forma que, lejos que amenazar a sus reyes –de la dinastía Hohenzollern- les permitiera llegar a dominar toda Alemania. Así que inició una organizada política para engrandecer a Prusia y debilitar, con el fin de expulsar de Alemania, a la Austria de los Habsburgo.

En 1864 se produjo con Dinamarca el problema de los Ducados de Schleswig y Holstein, ambos de población alemana pero asociados en su corona al Rey de Dinamarca. Schleswig formaba directamente parte de Dinamarca, pero no así Holstein, que formalmente era uno de los Estados de la Confederación Germánica. En la llamada "Guerra de los Ducados", las fuerzas combinadas de Austria y Prusia derrotaron a Dinamarca y le arrebataron los ducados, que pasaron a ser administrados, provisionalmente, uno por Austria y uno por Prusia. Pero acá tendió Bismarck la trampa a Austria, que hizo que las tensiones empezaran a escalar.

En 1866 tuvo lugar la llamada "Guerra de las Siete Semanas", entre Austria y varios Estados alemanes aliados de ella, por una parte, y Prusia, por la otra. Las fuerzas prusianas derrotaron en toda la línea en la Batalla de Königgrätz a Austria y sus aliados, y las consecuencias de esto fueron determinantes. Bismarck fue lo bastante sabio para no humillar en demasía a Austria, y se contentó con expulsarla de Alemania. De cualquier forma, si bien muchos de los aliados de Austria fueron perdonados, algunos Estados alemanes quedaron directamente anexados por el vencedor. Es así como los ducados de Schleswig y Holstein, la Ciudad Libre de Frankfurt, el Electorado de Hessen y -lo más importante para nosotros- el Reino de Hannover pasaron a formar parte de Prusia. Los territorios del antiguo Reino de Hannover se transformaron en la nueva provincia prusiana del mismo nombre. Consecuentemente, los parientes de nuestros antepasados ahí residentes se convirtieron en súbditos del Rey de Prusia.

Mientras esto sucedía, en 1867 Austria, fuera ya de Alemania, y con tan sólo un 25% de población alemana, decidió revisar sus relaciones con el otro pueblo importante de su monarquía, y así surgió en dicho año la Monarquía Dual de Austria-Hungría, con un único monarca, al mismo tiempo Emperador -*Kaiser*- de Austria y Rey -*Király*- de Hungría, e instituciones comunes en Relaciones Exteriores y Defensa, pero con gobiernos separados para la parte austriaca, donde el idioma oficial sería el alemán (aún y cuando buena parte de su población no fuera alemana), y para la parte húngara, con el húngaro como idioma oficial (aún y cuando buena parte de su población no fuera magiar). Este tan particular sistema político se mantendría hasta 1918. Paralelamente, en estos momentos sucedía en México la tragedia de Maximiliano.

Con esta Austria-Hungría la Prusia/Alemania de Bismarck logró una muy pronta reconciliación, de lo cual resultaría una alianza indisoluble que a la larga las llevaría juntas a la Primera Guerra Mundial.

Disuelta la Confederación Germánica, Bismarck organizó en 1867 una nueva Confederación Alemana del Norte o *Nordeutscher Bund*, que ya tenía rasgos de un Estado Federal en ciernes, con órganos comunes, en la cual la presidencia hereditaria correspondía al Rey de Prusia. Las tres ciudades hanseáticas, entre ellas Bremen, quedaron incorporadas a esta confederación. Austria quedó, desde luego fuera de ella. Pero también quedaron fuera los otros Estados al Sur del río Main (o Meno), tales como Baviera, Württemberg, Baden y la parte meridional del Gran Ducado de Hessen. En esta zona meridional sólo la región de Hohenzollern formaba parte de Prusia.

Pero para completar los planes de Bismarck de consumir la unidad de Alemania, había que sacar de la jugada a Francia, que no lo hubiera permitido. Tras la derrota de Austria en 1866 Napoleón III ya veía el peligro de Bismarck, así que para estar preparado para una guerra es que retiró a sus tropas de México. Pero Napoleón III



confiaba demasiado en su ejército. Bismarck, brillantemente, postuló en 1870 a un príncipe de la rama católica de los Hohenzollern de Prusia al trono entonces vacante de España. Napoleón se sintió amenazado y cayó en la trampa fríamente calculada por Bismarck, declarando la guerra a Prusia. Así vino la Guerra Franco-Prusiana, también llamada Franco-Alemana, de 1870-1871. Pero en este caso Napoleón III no sólo peleó contra las fueras de la Confederación Alemana del Norte, sino que también se unieron a ella las fueras de los Estados al Sur del río Main (Baviera, Württemberg, Baden y parte del Gran Ducado de Hessen). La fuerza del nacionalismo alemán, conducido por el pragmático Bismarck, se unía en toda su magnitud contra el enemigo común.

El 18 de enero de 1871, estando París sitiado por las fuerzas aliadas alemanas, Bismarck coronó su triunfo político. Congregados en el Salón de los Espejos del Palacio de Versalles, todos los príncipes alemanes, incluidos los de los cuatro Estados meridionales, ofrecieron al Rey de Prusia, Guillermo I, la Corona Imperial de Alemania.

En ese preciso momento nació el Primer Imperio Alemán, el cual tendría una estructura muy particular. Si bien por fuera sería una monarquía única, dirigida por un emperador y su "Canciller" (en este caso un Primer Ministro Federal), internamente sería un Estado más confederacional que federal, conformado por 25 Estados (entre reinos, grandes ducados, principados y ciudades libres) en que cada monarca local seguiría a la cabeza de su Estado con mayor o menor autonomía. El emperador – *Kaiser*– seguiría asimismo fungiendo internamente como Rey de Prusia, mientras que los reyes de Baviera, Sajonia y Württemberg seguirían gozando de amplia libertad de acción y de cierta personalidad internacional. Las tres ciudades libres, entre ellas Bremen, ingresaron –con amplia autonomía– a esta unión. Este tan particular sistema político se mantendría hasta 1918.

**Planos de ubicación de Bremen y las poblaciones aledañas. Se aprecian en especial Syke, Barrien, Osterholz, Bassum, Neubrichhausen, Sudwalde, Wachendorf, Heiligenfelde y demás de la zona de Baja Sajonia mencionadas en esta obra.**

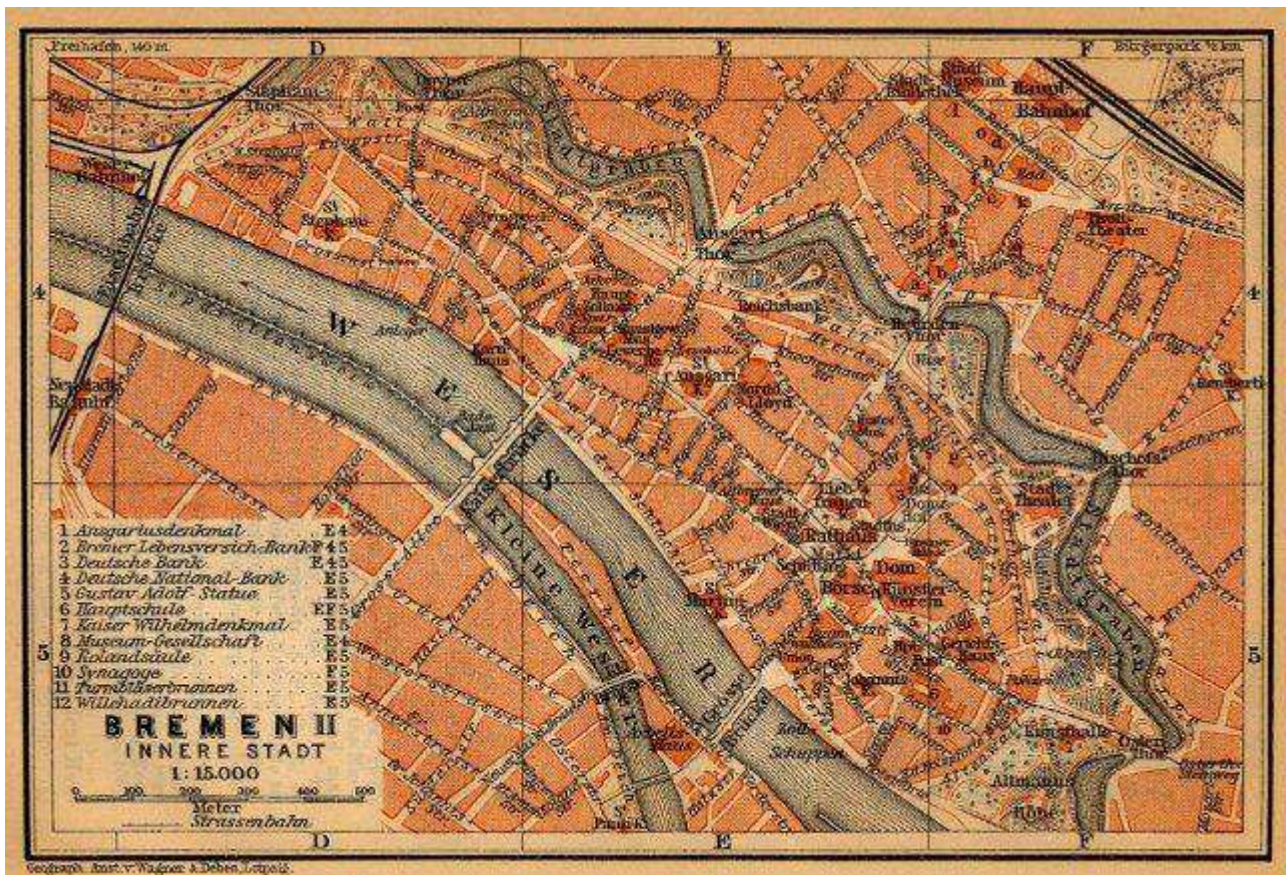




### Escudo de la Ciudad Libre Hanseática de Bremen



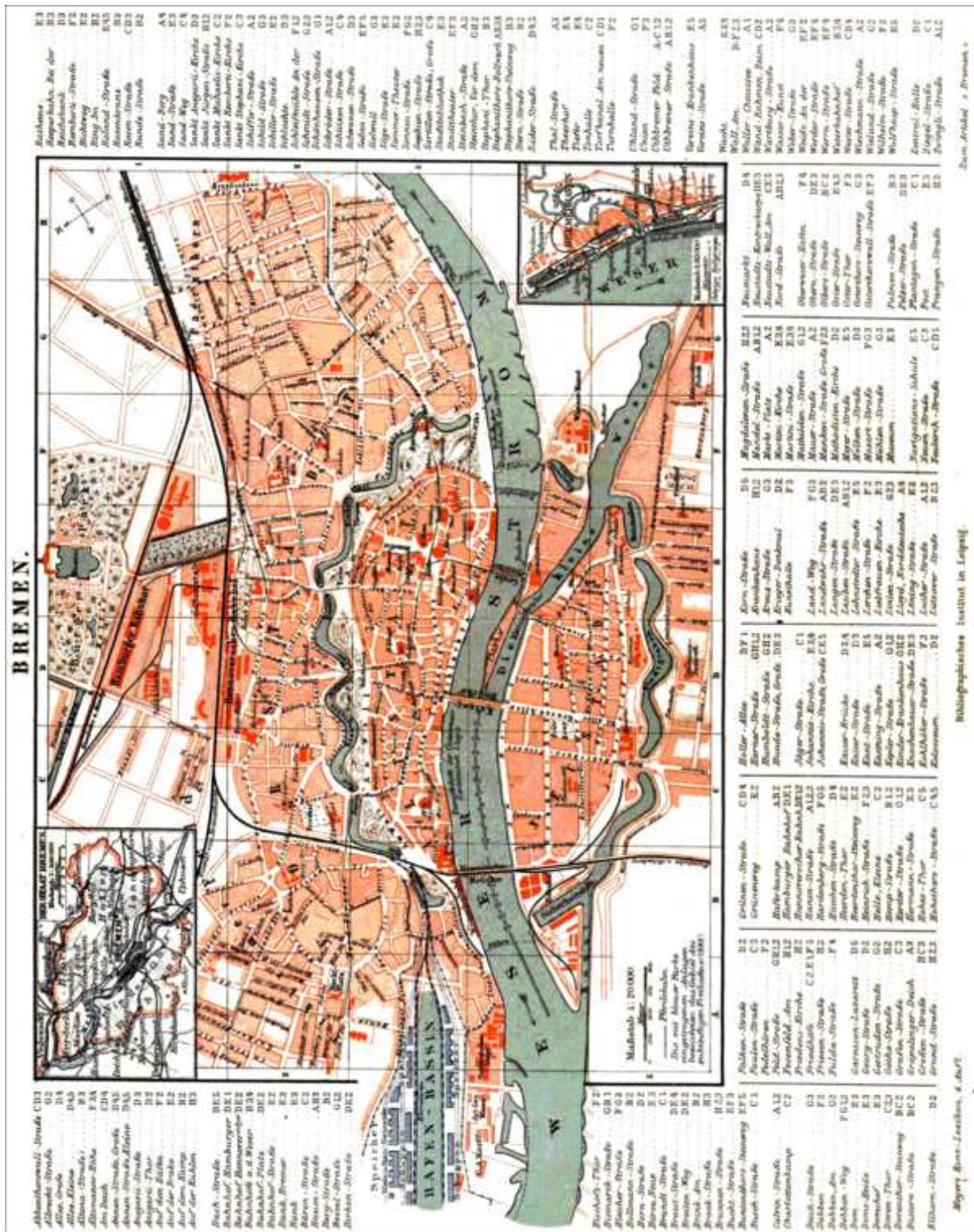
### Mapa de la Ciudad de Bremen en 1910





## Plano de Bremen en 1885

[Fuente: Wikipedia]





### Otros Mapas de Bremen





**Fotos de Bremen tomadas en 1996 por el autor**

**Estatua de Roland**



**Rathaus (Ayuntamiento)**






### Schütting (Cámara de Comercio)



### Costado del Marktplatz



**Dom (Catedral), Frontis y Costado**





### **Dom (Catedral) Interior**







**Vista del Marktplatz desde la torre del Dom**



**Unser-Lieben-Frauenkirche (Iglesia de Nuestra Querida Señora)**



**Costado del Marktplatz**





### La Balgebrückstraße en 1996



### **El Schnoor (Barrio Medieval)**






### **La Knochenhauerstraße en 1996**



### **Fotos de Barrien tomadas en 1996 por el autor**

#### **Entrada a Barrien**



**Iglesia de Barrien (Exterior)**





**Iglesia de Barrien (Interior)**









**Iglesia de Barrien (Actual Pila Bautismal S. XVII)**





**Iglesia de Barrien (Antigua Pila Bautismal)**



**Barrien (Konditorei Hasselmann en 1996)**





**Grabado antiguo de la St. Bartolemäus-Kirche de Barrien (libro de 1901)**



**Grabado antiguo de la Stiftskirche de Bassum (libro de 1901)**



**Escudo de Barrien**  
[Fuente: Wikipedia]



**Escudo de Syke**  
[Fuente: Wikipedia]




**Escudo de Bassum**  
[Fuente: Wikipedia]





**Escudo de Hagenow. Fuente: Wikipedia**



**Plano de ubicación de Hagenow y de sus zonas aledañas en Mecklenburgo**



### Escudo Antiguo de Mecklenburgo




### Escudo de la familia "Wichers" holandesa





**Páginas relevantes del *Wapenboek van den Nederlandschen Adel* (Libro Heráldico de la Nobleza Holandesa) con la información de la familia "Wichers" holandesa, que NO está emparentada con nosotros. Se incluyen también la traducción al inglés del texto original neerlandés y los escudos heráldicos de esta familia holandesa.**





## WIECHERS (PLAAT 97).

De stamvader van dit geslacht is *Wicher Rotgers*, geb. in 1584, die, naar men zegt, uit Antwerpen gevlucht was en zich te Groningen nederzette, waar hij handel dreef, in de burgerij opgenomen en tot gezworen der stad en vaandrig van het burgerregiment verkozen werd. Hij stierf 29 Dec. 1648 en werd met zijne vrouw Beerta Schoninck of Schoeninck in de Martini-kerk begraven. Met zijne drie zonen, *Johannes*, *Abraham* en *Wicher*, die allen den naam *Wiechers* aannamen, splitste het geslacht zich dadelijk in drie takken. Hij had ook eene dochter *Geese*, die met Mr. Scato Gockinga, raadsheer te Groningen, huwde.

### I.

*Johannes Wiechers* (oudste zoon van Wicher Rotgers en Beerta Schoninck), geb. 29 Juli 1616, overl. 15 Nov. 1667, werd, na in 1643 te Orleans gepromoveerd te zijn, burgemeester te Groningen en lid der hooge justitiëkamer aldaar. Hij huwde Clara Ludolphi Gockinga. Zijn oudste zoon, *Ludolf*, werd 4 Nov. 1647 geb. Hij was secretaris der provinciale rekenkamer van Groningen, huwde Helena Gockinga en overleed 3 Mei 1691. De meeste zijner kinderen stierven jong; zijn oudste zoon, *Jan Hendrik*, geb. 19 Mei 1675, overl. 7 April 1738, trad in krijgslust en bekleedde den rang van majoor, kommandant der Nieuweschans. Uit zijn huwelijk met Walburg van Boshuizen sproot als oudste zoon Mr. *Arend Ludolf*, geb. 10 Maart 1709, overl. 10 Aug. 1760, burgemeester van Groningen en raadsheer, geh. met Wibbina Gerlacius, waaruit een aantal kinderen. Een der jongste van de zonen was:

Mr. *Hendrik Ludolf Wiechers*, geb. 10 Feb. 1747. Onder het Fransch bestuur was hij prefect van het departement der Wester-Eems en werd hij tot *Baron de l'Empire* verheven. Koning Willem I nam hem bij besluit van 27 Dec. 1817 in den Nederlandschen adel op en benoemde hem tot staatsraad in buitengewone dienst. Hij was geh. met Arendina Bertling en stierf 13 Mei 1840. Zijn wapen is dat met den zilveren paardenkop als helmteeken.

Zijn kleinzoon, Jhr. Mr. *Hendrik Ludolf Wiechers*, geb. 21 Juni 1800, overl. 4 Maart 1853, was achtereen-volgens officier van justitie, lid van den raad van state, president der gerechtshoven in Indie en minister van justitie. Hij was geh. met Hillegonda Adriana Feith. Een zijner zonen is *Hendrikus Octavius Wiechers*, geb. 5 Mei 1831, oud-minister van marine en oud-lid der Tweede Kamer, geh. met Jacoba Petronella Johanna Fraser.

### II.

*Abraham Wiechers* (tweede zoon van Wicher Rotgers en van Beerta Schoninck), geb. in 1620, werd gezworen der stad Groningen en daarna secretaris van burgemeesters en raad van Groningen. Hij overleed 14 Mei 1656. Zijn eenige zoon uit zijn huwelijk met Wibbina de Drews, *Wicher Wiechers*, geb. in 1651, was eerst secretaris der hooge justitiëkamer te Groningen en vervolgens burgemeester dier stad en geëmmiteerde ter Staten-Generaal. Zijne vrouw was Beerta Tammen. Zijn oudste zoon, *Johan*, geb. in 1681, rentmeester, raadsheer en burgemeester van Groningen, stierf 11 Nov. 1729. Hij was geh. met Elisabeth Sophia Trip, waaruit o. a. *Wicher Wiechers*, wiens zoon *Jan Gerhard* van 1785 tot 1790 gouverneur-generaal van Suriname was, en *Johan Wiechers*, geb. in Jan. 1720, raadsheer in het provinciaal gerechtshof van Groningen, geh. met Johanna Elisabeth Meurs en overl. 26 Oct. 1785. Diens derde zoon:

*Willem Jacob Wiechers*, geb. 2 Juni 1758, rentmeester der stadsveenen, werd bij Koninklijk besluit van 27 Dec. 1817 in den adelstand verheven en stierf 20 Aug. 1820. Hij huwde Josine Lewe van Mathenesse en liet twee dochters na, benevens een zoon, Jhr. *Johan*, geb. 13 Dec. 1797, die in het jaar 1838 ongh. overleed. Het wapen is dat met den paardenkop van het helmteeken in natuurlijke kleur.

### III.

*Wicher Wiechers* (derde zoon van Wicher Rotgers en Beerta Schoninck), geb. in 1622, burgemeester van Groningen, lid der provinciale rekenkamer en der hooge justitiëkamer, enz., had uit zijn huwelijk met Margaretha van Eeck twee zonen, *Wicher*, burgemeester van Groningen, 12 Mei 1725 ongh. overl., en *Jan*, geb. 5 Oct. 1662, overl. 20 Sept. 1739, luitenant-generaal in dienst van den Staat, geh. met Clara Alting. Diens oudste zoon, *Lucas*, geb. in 1703, was artilleriemeester der stad Groningen en overleed 8 Juni 1769. Deze was geh. met Margaretha van Buttingha, waaruit een zoon, *Johan*, geb. 3 Juli 1740, vóór 1795 burgemeester van Groningen, in 1800 lid van het departementaal bestuur, daarna drost van het Hunsingo kwartier. Hij overleed 16 Nov. 1818. In 1814 werd hij benoemd onder de notabelen voor de beoordeeling van de Grondwet. Zijne vrouw was Helena Wigboldina Florentina Aldringa. Tot zijne zonen behoorde Mr. *Nicolaas Jan van Buttingha Wiechers*, geb. 29 Jan. 1786, overl. 29 Juni 1847, directeur der registratie te Groningen, geh. met Geertruida Jacoba Woldringh. Hieruit *Gerard Gilles van Buttingha Wiechers*, geb. 17 Mei 1816, overl. 19 April 1865, ontvanger en later inspecteur der registratie te Leiden, geh. met Geertruida Catharina Werninck, waarvan kinderen.

## WICHERS

The founder of this family was Wicher Rotgers, born in 1584, who had fled, it is related, from Antwerp and settled in Groningen, where he engaged in trade, became a citizen and juror of the city and was elected ensign in the militia. He died on 29th Dec.1648 and was buried with his wife, Beerta Schoninck or Schoeninck in St.Martin's (Martinikerk).

With his three sons, Johannes, Abraham and Wicher, all of whom took the name Wichers, the family immediately divided into three branches. He had also a daughter Geese, who married Meester Scato Gockinga, a Groningen councillor.

- I. Johannes Wichers (eldest son of Wicher Rotgers and Beerta Schoninck) b. 29th July 1616, d. 15th Nov.1669, graduated at Orleans in 1643, became burgomaster of Groningen and a member of the high court of justice there. He married Clara Ludolphi Gockinga. His eldest son, Ludolf, was born on 4th Nov.1647. He was secretary to the provincial audit-office of Groningen, married Helena Gockinga and died on 3rd May 1691.

Most of his children died in childhood. His eldest son, Jan Hendrik, b. 19th May 1675, d. 7th April 1738, entered military service, became a major and commandant of the Nieuweschans Redoubt.

The eldest son of his marriage to Walburg van Boshuizen was Meester Arend Ludolf, b. 10th March 1709, d. 10th Aug. 1760, burgomaster of Groningen and councillor, who married Wibbina Gerlacius, and had a number of children by her. One of the youngest of the sons was: Meester Hendrik Ludolf Wichers, b. 10th Febr.1747. Under the French administration he was prefect of the department of Wester-Eems and was made a Baron de l'Empire. King Willem I admitted him to the Netherlands nobility by decree of 27th Dec.1817 and appointed him state councillor extraordinary.

He was married to Arendina Bertling and died on 13th May 1840.

His coat of arms is that bearing the horse's head argent as crest.

His grandson, Jonkheer Meester Hendrik Ludolf Wichers, b.21st June 1800, d. 4th March 1853, was successively public prosecutor, member of the council of state, president of the courts in the Netherlands East Indies, and minister of justice. He was married to Hillegonda Adriana Feith. One of his sons is Hendrikus Octavius Wichers, b. 5th May 1831, former minister of marine and former member of the Second Chamber, married to Jacoba Petronella Johanna Fraser.

- II. Abraham Wichers (second son of Wicher Rotgers and Beerta Schoninck), b.1620, became a juror of the city of Groningen and then clerk of the burgomasters and council of Groningen. He died on 14th May 1656. His only son by his marriage to Wibbina de Drews, Wicher Wichers, b. 1651, was, first, clerk of the high court of justice at Groningen and then burgomaster of that city and delegate to the States General. His wife was Beerta Tammen. His eldest son, Johan, b. 1681, bailiff, councillor and burgomaster of Groningen, died on 11th Nov. 1729. Among the children from Johan's marriage to Elisabeth Sophia Trip were Wicher Wichers, whose son Jan Gerhard was governor-General of Surinam from 1785 to 1790 and Johan Wichers, b. Jan.1720, councillor at the Groningen provincial court of justice, who married Johanna Elisabeth Meurs and died on 26th Oct.1785. The latter's third son: Willem Jacob Wichers, b. 2nd June 1758, bailiff of the city peat-moors, councillor and burgomaster of Groningen, was ennobled by royal decree of 27th Dec.1817 and died on 20 Aug.1820.



-2-

He was married to Josine Lewe van Mathenesse and left two daughters as well as a son, Jonkheer Johan, b. 13th Dec.1797, who died celibate in 1838. The coat of arms is that with the horse's head of the crest in natural colour.

- III. Wicher Wichers (third son of Wicher Rotgers and Beerta Schoninck), b. 1622, burgomaster of Groningen, member of the provincial audit-office and of the high court of justice, had two sons by his marriage to Margaretha van Eeck: Wichter, burgomaster of Groningen, who died celibate on 12th May 1725, and Jan, b. 5th Oct.1662, d. 20th Sept.1739, who was a lieutenant-general in the service of the State and was married to Clara Alting. Jan's eldest son, Lucas, b. 1703, was master of artillery to the city of Groningen and died in 8th June 1769. He was married to Margaretha van Buttingha, by whom he had a son, Johan, b. 3rd July 1740. Johan was burgomaster of Groningen before 1795, became a member of the departmental government in 1800, then bailiff of the district of Hunsingo. He died in 1818. In 1814 he was among the prominent persons appointed to report on the Constitution. His wife was Helena Wigboldina Florentina Aldringa. Among his sons was Meester Nicolaas Jan van Buttingha Wichers, b. 29th Jan.1786, d. 29th June 1847, director of the registry office at Groningen, who married Geertruida Jacoba Woldringa. Their son, Gerard Gilles van Buttingha Wichers, b. 17th May 1816, d. 19th April 1865, collector and later inspector of the registry office at Leiden, married Geertruida Catharina Werninck, by whom he had children.

